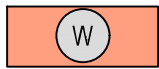
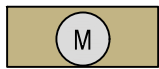





## Planzeichenerklärung

Gemäß Planzeichenerverordnung 1990 vom 18.12.1990 (BGBl. 1991 I, S. 58) in der aktuell gültigen Fassung und der Baunutzungsverordnung vom 21.11.2017 (BGBl. I, S. 3786) in der aktuell gültigen Fassung.

Art der baulichen Nutzung (gem. § 5 Abs. 2 Nr. 1 BauGB i.V.m. § 1 Abs. 1 BauNVO)	
	Wohnbaufläche
	Gemischte Baufläche
öffentliche Verkehrsflächen (gem. § 5 Abs. 2 Nr. 3 und Abs. 4 BauGB)	
	Überörtliche und örtliche Hauptverkehrsstraße
Fläche für die Landwirtschaft und Wald (gem. § 5 Abs. 2 Nr. 9 und Abs. 4 BauGB)	
	Flächen für die Landwirtschaft
Sonstige Planzeichen	
	Geltungsbereich der Flächennutzungsplanänderung

## Genehmigung

Die Flächennutzungsplanänderung ist mit Verfügung (Az.: ..... ) vom heutigen Tage unter Auflagen/mit Maßgaben/mit Ausnahme der durch ..... kenntlich gemachten Teile gemäß § 6 BauGB genehmigt.

Osnabrück, den .....

Landkreis Osnabrück  
Die Landrätin  
Im Auftrag

.....  
(Unterschrift)

## Beitrittsbeschluss

Der Rat der Gemeinde Bad Essen ist den in der Genehmigungsverfügung vom ..... (AZ.: ..... ) aufgeführten Auflagen/Maßgaben/Ausnahmen in seiner Sitzung am ..... beigetreten.

Der betroffenen Öffentlichkeit, sowie den berührten Behörden und sonstigen Trägern öffentlicher Belange wurde mit Schreiben vom ..... gemäß § 4a Abs. 3, Satz 4 BauGB Gelegenheit zur Stellungnahme bis zum ..... gegeben.

Ort und Dauer der öffentlichen Auslegung wurden am ..... ortsüblich bekannt gemacht.

Die Flächennutzungsplanänderung und die Begründung haben wegen der Auflagen/Maßgaben vom ..... bis ..... gemäß § 4a Abs. 3, Satz 1 i. V. m. § 3 Abs. 2 BauGB öffentlich ausgelegen.

Bad Essen, den .....

Der Bürgermeister

## Bekanntmachung

Die Erteilung der Genehmigung der Flächennutzungsplanänderung ist gemäß § 6 Abs. 5 BauGB am ..... ortsüblich bekannt gemacht worden.

Die Flächennutzungsplanänderung ist damit am ..... wirksam geworden.

Bad Essen, den .....

Der Bürgermeister

## Verletzung von Vorschriften

Innerhalb eines Jahres seit Bekanntmachung der Flächennutzungsplanänderung sind Verletzungen von Verfahrens- und Formvorschriften gemäß § 214 Abs. 1 BauGB oder beachtliche Mängel des Abwägungsvorganges gemäß § 214 Abs. 3 BauGB nicht geltend gemacht worden. Gemäß § 215 BauGB werden damit entsprechende Mängel unbeachtlich.

Bad Essen, den .....

Der Bürgermeister

## PRÄAMBEL

### UND AUSFERTIGUNG DER FLÄCHENNUTZUNGSPLANÄNDERUNG

Aufgrund des § 1 Abs. 3 des Baugesetzbuches (BauGB) vom 03.11.2017 (BGBl. I, S. 3634) in der aktuell gültigen Fassung und der §§ 10 und 58 des Niedersächsischen Kommunalverfassungsgesetzes (NKomVG) vom 17.12.2010 (Nds. GVBl. 2010 S. 576) in der aktuell gültigen Fassung hat der Rat der Gemeinde Bad Essen diese Flächennutzungsplanänderung beschlossen.

Bad Essen, den .....

(SIEGEL)

Der Bürgermeister

## Aufstellungsbeschluss

Der Rat/Verwaltungsausschuss der Gemeinde Bad Essen hat in seiner Sitzung am ..... die Aufstellung der Flächennutzungsplanänderung beschlossen. Der Aufstellungsbeschluss ist gemäß § 2 Abs. 1 BauGB am ..... ortsüblich bekanntgemacht worden.

Bad Essen, den .....

Der Bürgermeister

## Planunterlage

Kartengrundlage:

Liegenschaftskarte

Maßstab: 1:5000

Quelle: Auszug aus dem Geobasisdaten der Niedersächsischen Vermessungs- und Katasterverwaltung,



© 2025

Landesamt für Geoinformation  
und Landesvermessung Niedersachsen  
Regionaldirektion Osnabrück-Meppen

## Veröffentlichung

Der Rat/Verwaltungsausschuss der Gemeinde Bad Essen hat in seiner Sitzung am ..... dem Entwurf der Flächennutzungsplanänderung und der Begründung zugestimmt und seine Veröffentlichung gemäß § 3 Abs. 2 BauGB beschlossen.

Ort und Dauer der Veröffentlichung wurden am ..... ortsüblich bekannt gemacht.

Der Entwurf der Flächennutzungsplanänderung mit der Begründung und die wesentlichen, bereits vorliegenden umweltbezogenen Stellungnahmen wurden vom ..... bis ..... gemäß § 3 Abs. 2 BauGB veröffentlicht.

Gemäß § 4a Abs. 2 BauGB sind gleichzeitig die Stellungnahmen der Behörden und sonstigen Träger öffentlicher Belange gemäß § 4 Abs. 2 BauGB eingeholt worden.

Bad Essen, den .....

Der Bürgermeister

## Feststellungsbeschluss

Der Rat der Gemeinde Bad Essen hat nach Prüfung der Stellungnahmen gemäß §§ 3 Abs. 2 und 4 Abs. 2 BauGB die Flächennutzungsplanänderung nebst Begründung in seiner Sitzung am ..... beschlossen.

Bad Essen, den .....

Der Bürgermeister



Lagebezug: ETRS89 UTM 32N

Entwurfsbearbeitung:	 INGENIEURPLANUNG GmbH & Co. KG Marie-Curie-Str. 4a • 49134 Wallenhorst Tel. 05407/880-0 • Fax 05407/880-88	Datum	Zeichen
		bearbeitet	04.2026
		gezeichnet	04.2026
		geprüft	

Wallenhorst, 20.04.2026

Pfad:

H:\B\_ESSEN\224172\PLAENE\BPlbp\_fnp-68aen\_02.dwg(FNP)



Gemeinde Bad Essen  
Flächennutzungsplan  
68. Änderung

Entwurf

Maßstab 1:5.000

Plotdatum: 20.04.2026

Speicherdatum: 20.11.2025